



CLUB PRIVILEGES

SELLERIE MINOT

ROADBOOK



« Cher(e)s participant(e)s,

L'Echappée Tourangelle est une balade touristique placée sous le signe de la convivialité et de l'échange.

Nous n'avons pas le même comportement sur un trajet que l'on emprunte pour la première fois et sur un itinéraire que l'on connaît.

Pourtant, dans tous les cas, nous devons arriver à bon port dans les meilleures conditions de sécurité, rester vigilant sur le parcours et respecter le code de la route.

L'organisation de cette deuxième édition a été possible grâce au soutien de:

Marie BAUDRY, Henri BERTHELOT, Olivier CATIN, Sébastien DAUBIN, André DELALANDE, Romain LENORMAND, Franck LUCIANI, Myriam et Alain MINOT, Cyril PLATEAU.

Un grand merci à eux et à vous pour vos nombreux messages d'encouragements »



ROADBOOK

MATINEE

Contacts:

Franck: 06 73 37 51 08

Romain: 06 21 92 02 81

Lieu du déjeuner:

Arrivée entre
12h00 et 12h30

Château de la Grille

Route de Huismes
37500 CHINON

Réalisation:

Franck LUCIANI

Et



From TC 0 9:30 - 10:00		To TC 1 12:00 - 12:30		DISTANCE: 113,39 Km		DAY: 1	
AVERAGE: 0.0 kph		TIME ALLOWED: min		SECTION: Matin			
DISTANCE		DIRECTION		INFORMATION		DISTANCE REGRESS	
TOTAL	PARTIAL						
0,00	0,00			REMISE à ZERO de vos compteurs		113,39	
		1					
0,00	0,00			Départ de l'Hotel Mercure Prendre à gauche à la sortie du parking		113,39	
		2					
0,39	0,39			Au rond-point, prendre la 2e sortie Joué Nord		113,00	
		3					
0,68	0,29			Au rond-point, prendre la 3e sortie D37 - Tours		112,71	
		4					
1,42	0,74			!! Attention RADAR		111,97	
		5					
2,61	1,19			!! Attention RADAR		110,78	
		6					
5,52	2,91			Prendre la sortie #11 en direction de Blois/Saumur/ Luynes		107,87	
		7					

PROXIMA NOTA
PROCH NOTE
NEXT NOTE 0,30

ROADBOOK

MATINEE

Contacts:

Franck: 06 73 37 51 08

Romain: 06 21 92 02 81

Lieu du déjeuner:

Arrivée entre
12h00 et 12h30

Château de la Grille

Route de Huismes
37500 CHINON

Réalisation:

Franck LUCIANI

Et



From TC 0 9:30 - 10:00		To TC 1 12:00 - 12:30		DISTANCE: 113,39 Km		DAY: 1	
AVERAGE: 0.0 kph		SECTION: Matin		TIME ALLOWED: min			
DISTANCE		DIRECTION		INFORMATION		DISTANCE REGRESS	
TOTAL	PARTIAL						
5,82	0,30			Au rond-point, prendre la 3ème sortie D337		107,57	
		8					
5,94	0,12			D337		107,45	
		9					
6,42	0,48			Prendre 2ème sortie D3 - Langeais		106,97	
		10					
6,55	0,13			Prendre à droite et suivre les bords de Loire D952		106,84	
		11					
9,53	2,98			Prendre à droite sur D276 Fondettes		103,86	
		12					
11,00	1,47			D76 - Luynes ATTN : Dos d'âne successifs sur votre route		102,39	
		13					
14,05	3,05			Centre de Luynes Prendre rue des Halles		99,34	
		14					

PROXIMA NOTA
PROCH NOTE
NEXT NOTE 0,10

TURN QUICKLY !!

ROADBOOK

MATINEE

Contacts:

Franck: 06 73 37 51 08

Romain: 06 21 92 02 81

Lieu du déjeuner:

Arrivée entre
12h00 et 12h30

Château de la Grille

Route de Huismes
37500 CHINON

Réalisation:

Franck LUCIANI

Et



From TC 0 9:30 - 10:00		To TC 1 12:00 - 12:30		DISTANCE: 113,39 Km		DAY: 1	
AVERAGE: 0.0 kph		SECTION: Matin		TIME ALLOWED: min			
DISTANCE		DIRECTION		INFORMATION		DISTANCE REGRESS	
TOTAL	PARTIAL						
14,15	0,10			Centre de Luynes Prendre à droite sur Rue Paul-Louis Courier		99,24	
14,79	0,64			D49 - Cléré les Pins		98,60	
28,54	13,75			D49 - Avrillé		84,85	
28,74	0,20			D70 - Avrillé		84,65	
33,69	4,95			D67 - Château de Gizeux		79,70	
33,87	0,18			D70 - Château de Gizeux		79,52	
37,76	3,89			Au niveau du Chaudron d'Avrillé, Continuer sur votre gauche		75,63	

PROXIMA NOTA
PROCH NOTE
NEXT NOTE **5,45**

ROADBOOK

MATINEE

Contacts:

Franck: 06 73 37 51 08

Romain: 06 21 92 02 81

Lieu du déjeuner:

Arrivée entre
12h00 et 12h30

Château de la Grille

Route de Huismes
37500 CHINON

Réalisation:

Franck LUCIANI

Et



From TC 0 9:30 - 10:00		To TC 1 12:00 - 12:30		DISTANCE: 113,39 Km		DAY: 1	
DISTANCE		DIRECTION		INFORMATION		DISTANCE REGRESS	
TOTAL	PARTIAL						
43,21	5,45			D15		70,18	
		22					
44,01	0,80			Plan d'eau		69,38	
		23					
44,80	0,79			Entrée du Château de Gizeux		68,59	
		24					
45,03	0,23			Prendre votre Selfy puis demi-tour		68,36	
		25					
45,34	0,31			A la sortie du château, reprendre la route à droite		68,05	
		26					
45,66	0,32			Continuer sur D749		67,73	
		27					
45,85	0,19			D15 - Courléon		67,54	
		28					

PROXIMA NOTA
PROCH NOTE
NEXT NOTE 0,21

ROADBOOK

MATINEE

Contacts:

Franck: 06 73 37 51 08

Romain: 06 21 92 02 81

Lieu du déjeuner:

Arrivée entre
12h00 et 12h30

Château de la Grille

Route de Huismes
37500 CHINON

Réalisation:

Franck LUCIANI

Et



From TC 0 9:30 - 10:00		DISTANCE:		DAY:
To TC 1 12:00 - 12:30		113,39 Km		1
		AVERAGE:		SECTION:
		0.0 kph		Matin
				TIME ALLOWED:
				min
DISTANCE		DIRECTION	INFORMATION	DISTANCE REGRESS
TOTAL	PARTIAL			
46,06	0,21	 29	A gauche sur D215 - Courléon/ Vernantes	67,33
46,93	0,87	 30	Serrez à droite à la "petite couture"	66,46
50,92	3,99	 31	Au panneau de sortie de Courléon, immédiatement à gauche	62,47
51,34	0,42	 32	Bourgueil Route forestière étroite - Roulez doucement	62,05
56,22	4,88	 33	vers D749	57,17
59,26	3,04	 34		54,13
64,17	4,91	 35	Route du Vignoble Vous passerez dans le "Domaine des pins"	49,22

PROXIMA NOTA
PROCH NOTE
NEXT NOTE **1,70**

ROADBOOK

MATINEE

Contacts:

Franck: 06 73 37 51 08

Romain: 06 21 92 02 81

Lieu du déjeuner:

Arrivée entre
12h00 et 12h30

Château de la Grille

Route de Huismes
37500 CHINON

Réalisation:

Franck LUCIANI

Et



From TC 0 9:30 - 10:00		To TC 1 12:00 - 12:30		DISTANCE:	DAY:
				113,39 Km	1
				AVERAGE:	SECTION:
				0.0 kph	Matin
				TIME ALLOWED:	
				min	
DISTANCE		DIRECTION	INFORMATION	DISTANCE REGRESS	
TOTAL	PARTIAL				
65,87	1,70	 36		47,52	
68,09	2,22	 37	D352	45,30	
73,84	5,75	 38	D155 - La breille les Pins	39,55	
76,94	3,10	 39	D85 - Brain s/Allonnes	36,45	
83,67	6,73	 40	D85 - Varennes	29,72	
90,45	6,78	 41	D952 - Fontevraud	22,94	
91,34	0,89	 42	D947	22,05	

PROXIMA NOTA
PROCH NOTE
NEXT NOTE **0,95**

ROADBOOK

MATINEE

Contacts:

Franck: 06 73 37 51 08

Romain: 06 21 92 02 81

Lieu du déjeuner:

Arrivée entre
12h00 et 12h30

Château de la Grille

Route de Huismes
37500 CHINON

Réalisation:

Franck LUCIANI

Et



From TC 0 9:30 - 10:00		To TC 1 12:00 - 12:30		DISTANCE: 113,39 Km		DAY: 1	
AVERAGE: 0.0 kph		SECTION: Matin		TIME ALLOWED: min			
DISTANCE		DIRECTION		INFORMATION		DISTANCE REGRESS	
TOTAL	PARTIAL						
92,29	0,95	 43		D751 - Candes/ vers le Chateau		21,10	
94,15	1,86	 44		D7 - Savigny		19,24	
96,05	1,90	 45		D118 - Savigny		17,34	
98,55	2,50	 46		La Giraudière		14,84	
100,13	1,58	 47		D218 - Chinon		13,26	
100,70	0,57	 48				12,69	
100,89	0,19	 49				12,50	
	0,07					TURN QUICKLY !!	

PROXIMA NOTA
PROCH NOTE
NEXT NOTE

0,07

TURN QUICKLY !!

ROADBOOK

MATINEE

Contacts:

Franck: 06 73 37 51 08

Romain: 06 21 92 02 81

Lieu du déjeuner:

Arrivée entre
12h00 et 12h30

Château de la Grille


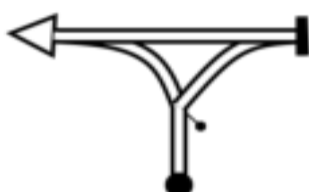

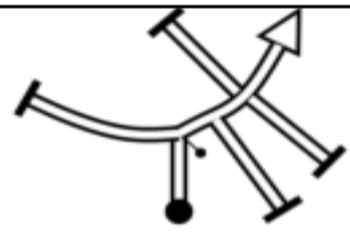
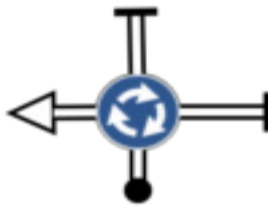
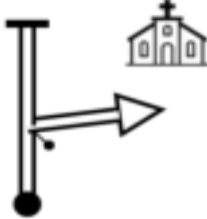

Route de Huismes
37500 CHINON

Réalisation:

Franck LUCIANI

Et



From TC 0 9:30 - 10:00		DISTANCE: 113,39 Km		DAY: 1	
To TC 1 12:00 - 12:30		AVERAGE: 0.0 kph		SECTION: Matin	
		TIME ALLOWED: min			
DISTANCE		DIRECTION	INFORMATION	DISTANCE REGRESS	
TOTAL	PARTIAL				
100,96	0,07	 50	Rue des Chênes Verts	12,43	
101,91	0,95	 51		11,48	
102,21	0,30	 52		11,18	
102,71	0,50	 53		10,68	
103,76	1,05	 54	D749 - Avoine	9,63	
104,99	1,23	 55	Rue des Écoles D118- Huismes	8,40	
105,12	0,13	 56	Rue des écoles	8,27	

PROXIMA NOTA
PROCH NOTE
NEXT NOTE 0,24

ROADBOOK

MATINEE

Contacts:

Franck: 06 73 37 51 08

Romain: 06 21 92 02 81

Lieu du déjeuner:

Arrivée entre
12h00 et 12h30

Château de la Grille

Route de Huismes
37500 CHINON

Réalisation:

Franck LUCIANI

Et



From TC 0 9:30 - 10:00		DISTANCE: 113,39 Km		DAY: 1	
To TC 1 12:00 - 12:30		AVERAGE: 0.0 kph		SECTION: Matin	
		TIME ALLOWED: min			
DISTANCE		DIRECTION	INFORMATION	DISTANCE REGRESS	
TOTAL	PARTIAL				
105,36	0,24	 57	D118 - Huismes	8,03	
105,60	0,24	 58	D118 - Huismes	7,79	
110,80	5,20	 59	D16 - Chinon	2,59	
113,04	2,24	 60	Tourner à gauche à l'entrée du Château La Grille	0,35	
113,39	0,35	 61	Arrivée	0,00	

BUFFET COCKTAIL

« L'abus d'alcool est dangereux pour la santé »



Accueil

Foie Gras de Canard à la Fleur de Sel, Poivre du Moulin et Toast de Pain de Campagne

Château de la Grille Fines Bulles

Ouverture

Trilogie de Saint-Jacques aux Agrumes

(snackée au beurre d'agrumes, en tartare au citron confit, pochée au bouillon thaï)

Château de St Louans - Chinon Blanc

Tradition

Rillons Chauds, Croustillant de Boudins Noir et quelques Rillettes

Domaine de Roncée - Clos des Marronniers - Chinon rouge

Gourmandise

Au sautoir: Joue de Boeuf, en matelote au Vin de Chinon et Petits Légumes

Château de la Grille - Chinon rouge

Fromagère

Sainte Maure de Touraine

(au couteau à tartiner, en feuille à feuille avec compote de Figues, en croustillant chaud aux fines herbes)

Cuvée Amaranthe - Chinon rouge

Clôture

Café ou Thé et assortiments de Mignardises

ROADBOOK

APRES-MIDI

Contacts:

Romain: 06 21 92 02 81

Franck: 06 73 37 51 08

Lieu de l'arrivée:

Arrivée entre
16h30 et 17h00

Château de Villandry

3 rue Principale
37510 VILLANDRY

Réalisation:

Franck LUCIANI

Et



From TC 0		To TC 1		DISTANCE: 94,39 Km		DAY:	
AVERAGE: 0.0 kph		TIME ALLOWED: min		SECTION:			
DISTANCE		DIRECTION		INFORMATION		DISTANCE REGRESS	
TOTAL	PARTIAL						
0,00	0,00			Départ : Compteur à zéro ! Bonne route !		94,39	
		1					
0,02	0,02			Tournez à gauche		94,37	
		2					
0,54	0,52			Direction A85 (Angers)		93,85	
		3					
4,84	4,30			Direction Chinon Centre		89,55	
		4					
7,47	2,63			Direction Centre Ville		86,92	
		5					
7,82	0,35					86,57	
		6					
7,96	0,14					86,43	
		7					

PROXIMA NOTA
PROCH NOTE
NEXT NOTE

ROADBOOK

APRES-MIDI

Contacts:

Romain: 06 21 92 02 81

Franck: 06 73 37 51 08

Lieu de l'arrivée:

Arrivée entre
16h30 et 17h00

Château de Villandry








3 rue Principale
37510 VILLANDRY

Réalisation:

Franck LUCIANI

Et



From TC 0		To TC 1		DISTANCE: 94,39 Km		DAY:	
AVERAGE: 0.0 kph		TIME ALLOWED: min		SECTION:			
DISTANCE		DIRECTION		INFORMATION		DISTANCE REGRESS	
TOTAL	PARTIAL						
8,80	0,84			Direction L'ile Bouchard		85,59	
		8					
11,91	3,11			Attention, pas de panneau de direction, mais un panneau Route Inondable sur votre gauche		82,48	
		9					
13,40	1,49			Passage sur un mini pont		80,99	
		10					
24,82	11,42			Direction Avon les Roches		69,57	
		11					
33,19	8,37			Prendre à gauche sur Grande Rue vers Thilouze/Villeperdue		61,20	
		12					
33,25	0,06			Continuer tout droit direction Thilouze		61,14	
		13					
42,45	9,20					51,94	
		14					
		4,46					

PROXIMA NOTA
PROCH NOTE
NEXT NOTE

ROADBOOK

APRES-MIDI

Contacts:

Romain: 06 21 92 02 81

Franck: 06 73 37 51 08

Lieu de l'arrivée:

Arrivée entre
16h30 et 17h00

Château de Villandry

3 rue Principale
37510 VILLANDRY

Réalisation:

Franck LUCIANI

Et



From TC 0		To TC 1		DISTANCE: 94,39 Km		DAY:	
AVERAGE: 0.0 kph		TIME ALLOWED: min		SECTION:			
DISTANCE		DIRECTION		INFORMATION		DISTANCE REGRESS	
TOTAL	PARTIAL						
46,91	4,46			Attention : Prendre à gauche direction Stade		47,48	
		15					
47,33	0,42					47,06	
		16					
47,35	0,02			Prendre à gauche au stop.		47,04	
		17					
49,04	1,69					45,35	
		18					
55,19	6,15					39,20	
		19					
56,08	0,89			Prendre à droite vers Azay le Rideau		38,31	
		20					
56,96	0,88			Prendre à gauche sur Rue Carnot (panneaux vers Langeais)		37,43	
		21					

PROXIMA NOTA
PROCH NOTE
NEXT NOTE **0,17**

TURN QUICKLY !!

ROADBOOK

APRES-MIDI

Contacts:

Romain: 06 21 92 02 81

Franck: 06 73 37 51 08

Lieu de l'arrivée:

Arrivée entre
16h30 et 17h00

Château de Villandry

3 rue Principale
37510 VILLANDRY

Réalisation:

Franck LUCIANI

Et



From TC 0		To TC 1		DISTANCE: 94,39 Km		DAY:	
AVERAGE: 0.0 kph		SECTION:		TIME ALLOWED: min			
DISTANCE		DIRECTION		INFORMATION		DISTANCE REGRESS	
TOTAL	PARTIAL						
57,13	0,17					37,26	
		22					
58,44	1,31					35,95	
		23					
60,19	1,75			Prendre à gauche direction Rivarennnes		34,20	
		24					
63,14	2,95			Direction Rivarennnes		31,25	
		25					
67,11	3,97					27,28	
		26					
72,09	4,98			Attention : Veuillez vous arrêter sur le parking, des épreuves vous attendent.		22,30	
		27					
72,24	0,15			Au niveau du Château, prendre à droite sur le pont		22,15	
		28					

PROXIMA NOTA
PROCH NOTE
NEXT NOTE 1,21

ROADBOOK

APRES-MIDI

Contacts:

Romain: 06 21 92 02 81

Franck: 06 73 37 51 08

Lieu de l'arrivée:

Arrivée entre
16h30 et 17h00

Château de Villandry



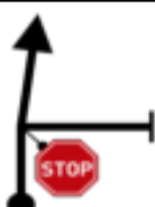
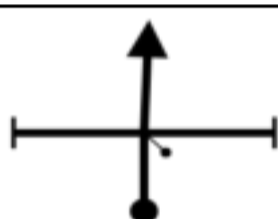



3 rue Principale
37510 VILLANDRY

Réalisation:

Franck LUCIANI

Et



From TC 0		To TC 1		DISTANCE: 94,39 Km		DAY:	
		AVERAGE: 0.0 kph		SECTION:			
		TIME ALLOWED: min					
DISTANCE		DIRECTION		INFORMATION		DISTANCE REGRESS	
TOTAL	PARTIAL						
73,45	1,21	 29		Continuer sur la route direction Bréhémont		20,94	
79,98	6,53	 30				14,41	
80,41	0,43	 31				13,98	
84,63	4,22	 32		Continuer tout droit direction La Chapelle aux Naux		9,76	
91,49	6,86	 33		Bienvenue sur la route Romaine		2,90	
91,98	0,49	 34		Continuez sur la route Romaine		2,41	
92,16	0,18	 35		Direction Villandry		2,23	

PROXIMA NOTA
PROCH NOTE
NEXT NOTE **1,75**

ROADBOOK

APRES-MIDI

Contacts:

Romain: 06 21 92 02 81



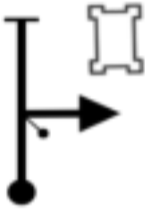

Franck: 06 73 37 51 08

Lieu de l'arrivée:

Arrivée entre
16h30 et 17h00

Château de Villandry

3 rue Principale
37510 VILLANDRY

From TC 0		To TC 1		DISTANCE:	DAY:
				94,39 Km	SECTION:
				AVERAGE:	TIME ALLOWED:
				0.0 kph	min
DISTANCE		DIRECTION	INFORMATION	DISTANCE REGRESS	
TOTAL	PARTIAL				
93,91	1,75	 36	Tournez à droite avant le calvaire	0,48	
94,30	0,39	 37	Tournez à gauche sur rue Principale	0,09	
94,37	0,07	 38	Tournez à droite pour entrer dans le chateau.	0,02	
94,39	0,02	 39	Arrivée !	0,00	

Réalisation:

Franck LUCIANI

Et



LE FINAL

REMISE DES PRIX



POT CONVIVIAL

« Le jus de pomme est bon pour la santé »



MERCI

Henri BERTHELOT (château de Villandry)

Olivier CATIN (ville de Joué les Tours)

Sébastien DAUBIN (boulangerie AU PAIN DU PETRIN)

Alain MINOT (C2I Emballage)

